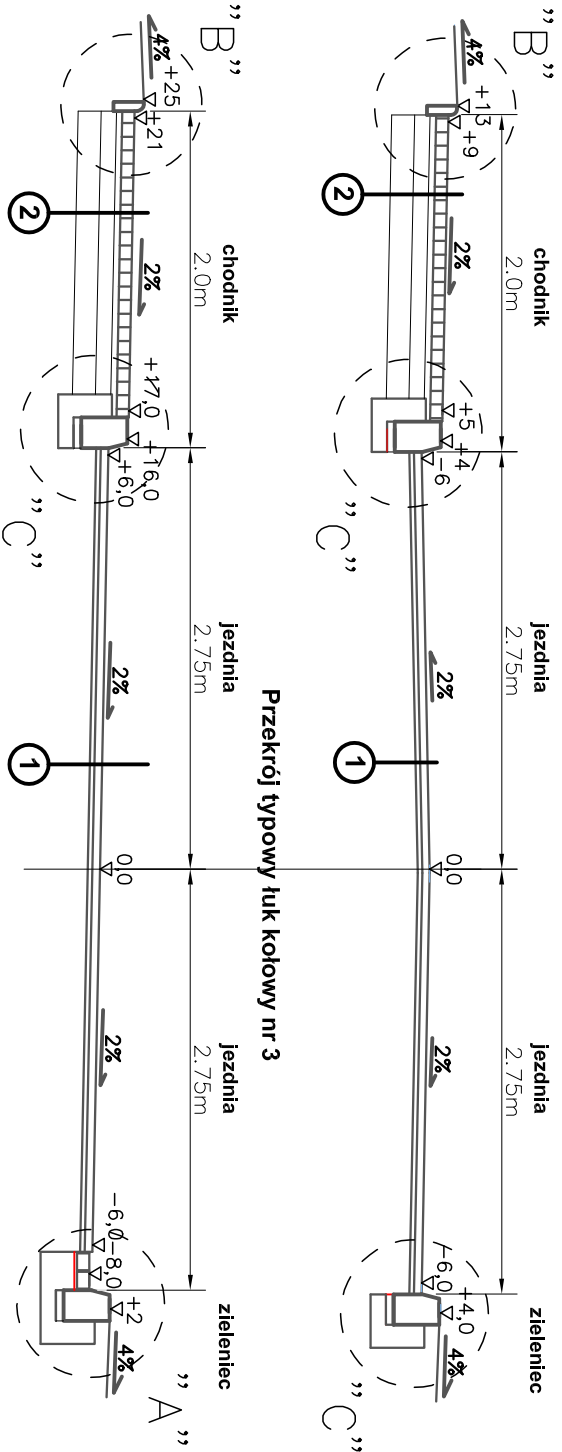
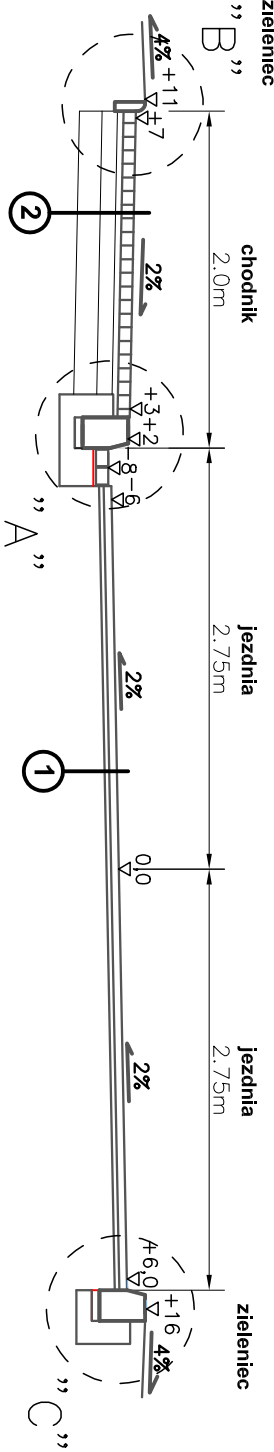


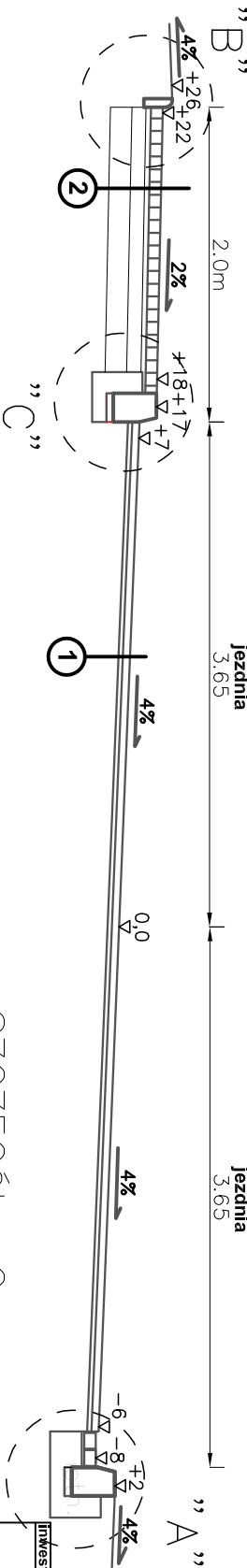
Przekrój typowy na odcinku prostym oraz łuku kołowym 4, 5, 6, 7



Przekrój typowy łuk kołowy nr 2



Przekrój typowy łuk kołowy nr 8



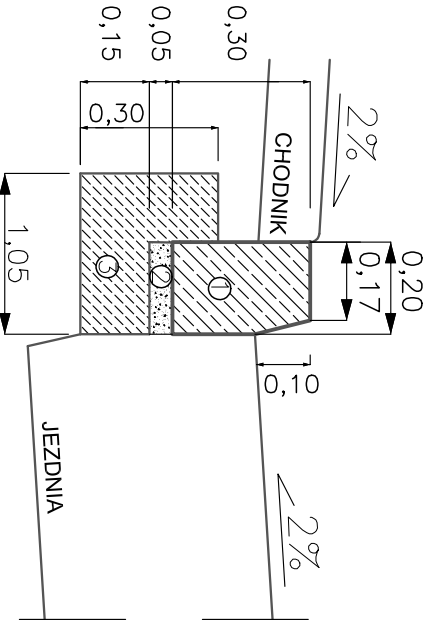
SZCZEGÓŁ – C –

6 cm	kostka brukowa betonowa
4 cm	podsyпка płaskowa (po zagęszczeniu)
25 cm	podbudowa z kruszywa łamanego stabilizowanego mechanicznie
35 cm	Razem

KONSTRUKCJA CHODNIKA

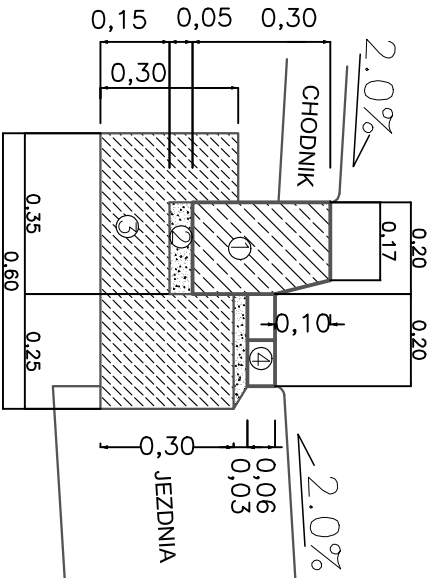
5 cm	warsztwa ściernawa z betonu asfaltowego modyfikowanego
3 cm	warsztwa wyrównawcza z masy asfaltowo–betonowej
2 cm	frezowanie isth. nawierzchni o średniej grubo
8 cm	Razem

SCI



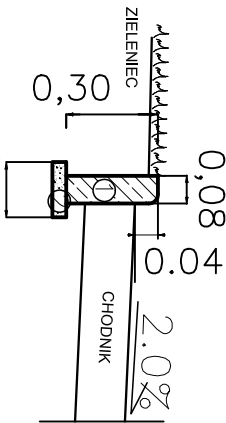
UWAGI:
Odkrycie krawężnika w stosunku do krawędzi jezdni na przejściach dla pieszych wynosi – 2cm

SZCZEGÓŁ – A –



- OZNACZENIA:
- krawężnik betonowy wibroprasowany 20/30cm
 - podsyпка cementowo–płaskowa 1:4 o gr. 3cm
 - łatwa betonowa (Beton B10) o pow. 0,1325m³
 - klinker drogowy

SZCZEGÓŁ – B –



- OZNACZENIA:
- obrzeże betonowe 8/30
 - podsyпка płaskowa (po zagęszczeniu) 1:4 o gr. 3cm

inwestor	wykonawca
Burmistrz Miasta Zator Plac Marszałka Józefa Piłsudskiego 1 32-640 Zator	BIURO PROJEKTOWE dr inż. Krzysztof Michalik ul. Kolonia Strella 26 32-500 Chrzanów tel.(0-32) 623-00-49
lokalizacja inwestycji/	
Numer dzialek powstających w wyniku podziałów nieruchomości: jed. ewid. 121309_4 Zator - młasto, obręb 8 dz. nr 20/6, 20/7(20/2), 39/2(39), 39/7(39/2), 20/4(20/1), 39/3(39/1), 37/5(37/2), 45/1(45), 37/7(37/3), 48/2(48/1), 47/3(47/4)(47/2), 41/1(41), 48/2(48/1), 49/1(49), 37/9(37/4), 39/2(39/1), 42/2(42/1), 50/2(50/1), 52/1(52), 51/1(51/1), 30/1(30), 51/1(51/12), 51/1(51/12), 51/1(51/12), 51/20(51/1), obręb 5 dz. nr 94/25(94/19) Numer dzialek włączonych w całości do pasa drogowego jed. ewid. 121309_4 Zator - młasto, obręb 8 dz. nr 51/3, 40/2, 40/3, 51/4, 51/10, obręb 5 dz. nr 94/17, 94/23 Działki stanowiące pas drogowy stan obecny jed. ewid. 121309_4 Zator - młasto, obręb 5 dz. nr 94/21 Działki stanowiące obszar ustalenia obowiązków dokonania przebudowy istniejącej ścieżki jed. ewid. 121309_4 Zator - młasto, obręb 8 dz. nr 51/19(51/12), 30/2(30), 94/5, 51/17(51/12), 51/21(51/11), obręb 5 dz. nr 94/26(94/19), 94/18, 94/2, 94/21 jed. ewid. 121309_4 Zator - młasto, obręb 8 dz. nr 51/19(51/12), 30/2(30), 94/5, 51/17(51/12), 51/21(51/11), obręb 5 dz. nr 94/26(94/19), 94/18, 94/2, 94/21	
temat /	„Rozbudowa drogi gminnej nr 510465K ul Parkowej w Zatorze od granicy pasa DK 28 - ul Wadowickiej, do zbornika „Piastowski” tj. odcinek km 00+008,00 do km 00+605,80”
tytuł rysunku /	PRZEMYSŁAW DYBAŁ
tytuł inż. i nazwisko /	mgr inż. Przemysław Dybał
nr uprawnień /	MAP/0006/P000/11
projektował /	mgr inż. Przemysław Dybał
specjalność: drogi	
upr. nr 629/86	
specjalność: konstrukcyjno-budowlana.	
upr. nr 58/86	
specjalność: konstrukcyjno-techniczna w zakresie drog	
upr. nr 393/85	
Rzeczoznawca budowlany upr. nr 11096R. 8198	
opracował:	inż. Artur Kurdziel
skala /	1 : 100
data /	Październik 2013
branża /	drogownictwo
faza /	wniosek ZRID
nr /	D-04

- OZNACZENIA:
- krawężnik betonowy wibroprasowany 20/30cm
 - podsyпка cementowo–płaskowa 1:4 o gr. 5cm
 - łatwa betonowa (Beton B10) o pow. 0,083m³